

SCHEDULE OF LOTS BY STAGES OF DEVELOPMENT

1. STAGE 1

#Plan of Stage 1



Schedule of Development Lots

Sub Stage	Residential Lots	Gross Area m ²
1B	1	1002
1B	2	1002
1B	3	1002
1B	4	1002
1B	5	1002
1C	6	764
1C	7	650
1C	8	650

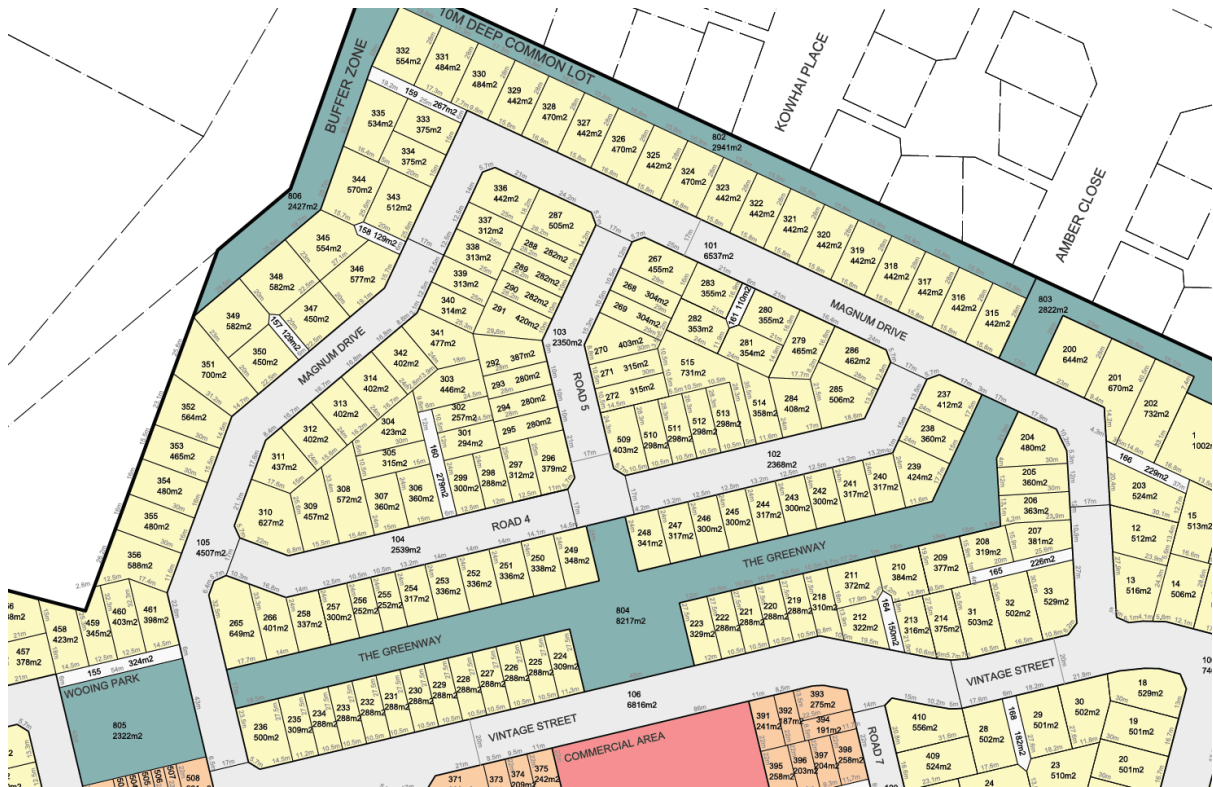
1C	9	650
1C	10	673
1A	12	512
1A	13	515
1A	14	505
1A	15	512
1A	16	832
1A	17	503
1A	18	528
1A	19	501
1A	20	501
1A	21	501
1A	22	501
1A	23	510
1A	24	683
1A	25	501
1A	26	501
1A	27	501
1A	28	501
1A	29	501
1A	30	501
1A	31	502
1A	32	502
1A	33	529

Schedule of Other Lots

Sub Stage	Other Lots	Gross Area m ²	Purpose
1	100	7460	Road to vest
1	166	229	Access Lot
1	167	320	Access Lot
1	168	182	Access Lot

2. STAGE 2

#Plan of Stage 2



Schedule of Development Lots

Sub Stage	Residential Lots	Gross Area m ²
2A	200	644
2A	201	670
2A	202	732
2A	203	524
2A	204	480
2A	205	360
2A	206	363
2A	207	381

2A	208	319
2A	209	377
2A	210	384
2A	211	372
2A	212	322
2A	213	316
2A	214	375
2A	218	310
2A	219	288
2A	220	288
2A	221	288
2A	222	288
2A	223	329
2A	224	309
2A	225	288
2A	226	288
2A	227	288
2A	228	288
2A	229	288
2A	230	288
2A	231	288
2A	232	288
2A	233	288
2A	234	288
2A	235	309
2A	236	500
2A	237	412
2A	238	360
2A	239	424
2A	240	317
2A	241	317
2A	242	300
2A	243	300
2A	244	317
2A	245	300
2A	246	300
2A	247	317
2A	248	341
2A	249	348
2A	250	338
2A	251	336
2A	252	336
2A	253	336
2A	254	317

2A	255	252
2A	256	252
2A	257	300
2A	258	337
2A	265	649
2A	266	401
2A	267	455
2A	268	304
2A	269	304
2A	270	403
2A	271	315
2A	272	315
2A	509	403
2A	510	298
2A	511	298
2A	512	298
2A	513	298
2A	514	358
2A	515	731
2A	279	465
2A	280	355
2A	281	354
2A	282	353
2A	283	355
2A	284	408
2A	285	506
2A	286	462
2A	287	505
2A	288	282
2A	289	282
2A	290	282
2A	291	420
2A	292	387
2A	293	280
2A	294	280
2A	295	280
2A	296	379
2A	297	312
2A	298	288
2A	299	300
2A	301	294
2A	302	257
2A	303	446
2A	304	423

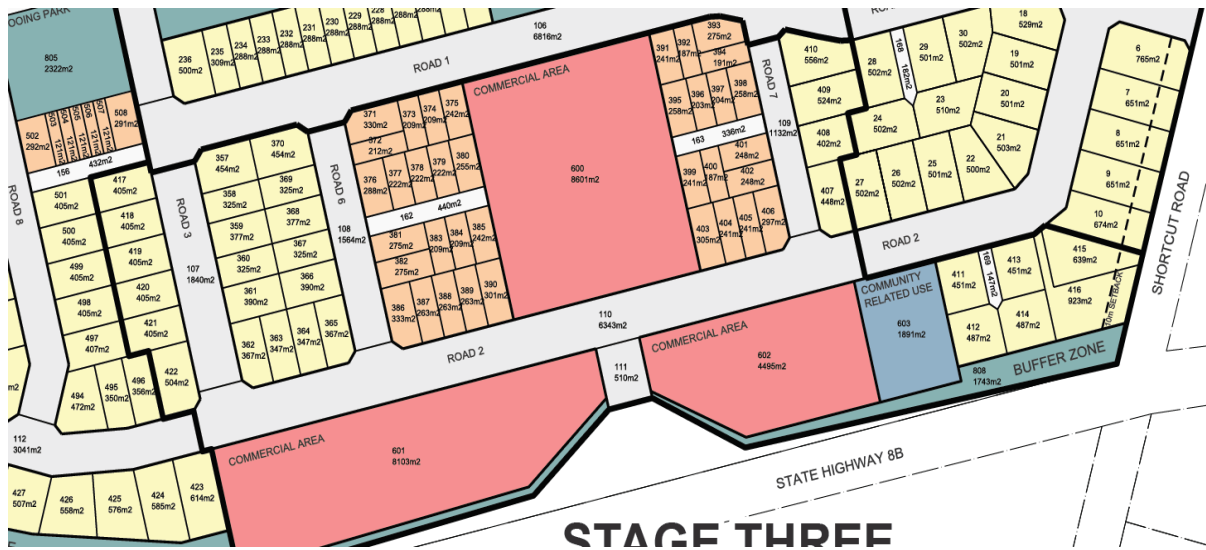
2A	305	315
2A	306	360
2A	307	360
2A	308	572
2A	309	457
2A	310	627
2A	311	437
2A	312	402
2A	313	402
2A	314	402
2A	315	442
2A	316	442
2A	317	442
2A	318	442
2A	319	442
2A	320	442
2A	321	442
2A	322	442
2A	323	442
2A	324	470
2A	325	442
2A	326	470
2A	327	442
2A	328	470
2A	329	442
2A	330	484
2A	331	484
2A	332	554
2A	333	375
2A	334	375
2A	335	534
2A	336	442
2A	337	312
2A	338	313
2A	339	313
2A	340	314
2A	341	477
2A	342	402
2A	343	512
2A	344	570
2A	345	554
2A	346	577
2A	347	450
2A	348	582

2A	349	582
2A	350	450
2A	351	700
2A	352	564
2A	353	465
2A	354	480
2A	355	480
2A	356	588

Schedule of Other Lots

Sub Stage	Other Lots	Gross Area m ²	Purpose
2	101	6537	Road to vest
2	102	2368	Road to vest
2	103	2350	Road to vest
2	104	2539	Road to vest
2	105	4507	Road to vest
2	157	129	Access Lot
2	158	129	Access Lot
2	159	267	Access Lot
2	160	279	Access Lot
2	161	110	Access Lot
2	802	2941	Open space
2	803	2922	Reserve to vest
2	804	8217	Reserve to vest
2	806	2427	Open space

3. STAGE 3



Schedule of Development Lots

Sub Stage	Residential Lot	Gross Area m ²
3	357	454
3	358	325
3	359	377
3	360	325
3	361	390
3	362	367
3	363	347
3	364	347
3	365	367
3	366	390
3	367	325
3	368	377
3	369	325
3	370	454
3	371	330
3	372	212
3	373	209
3	374	209
3	375	242
3	376	288

3	377	222
3	378	222
3	379	222
3	380	255
3	381	275
3	382	275
3	383	209
3	384	209
3	385	242
3	386	333
3	387	263
3	388	263
3	389	263
3	390	301
3	391	241
3	392	187
3	393	275
3	394	191
3	395	258
3	396	203
3	397	204
3	398	258
3	399	241
3	400	187
3	401	248
3	402	248
3	403	305
3	404	241
3	405	241
3	406	297
3	407	448
3	408	402
3	409	524
3	410	556
3	411	451
3	412	487
3	413	451
3	414	487
3	415	639
3	416	923
3	417	405
3	418	405
3	419	405
3	420	405

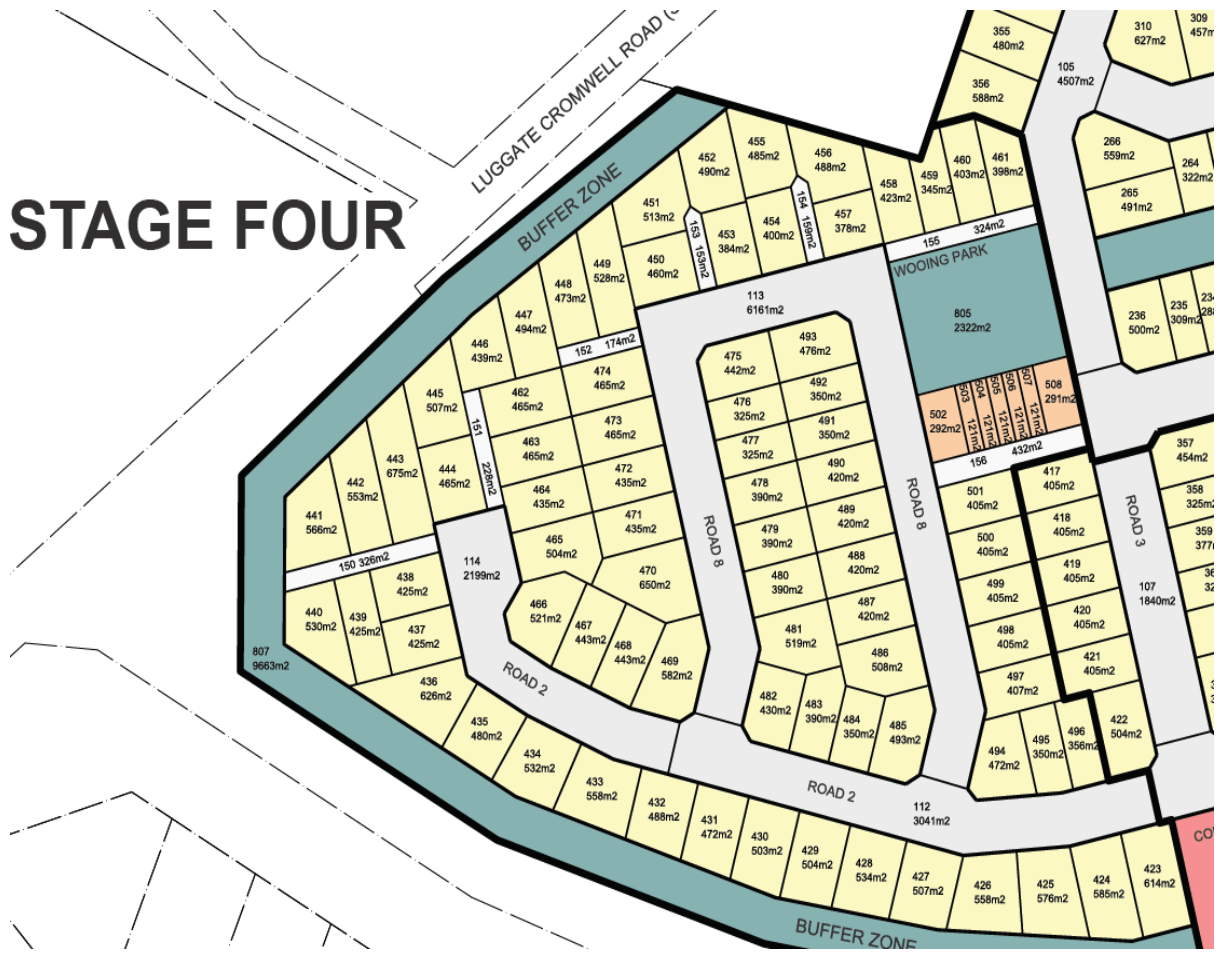
3	421	405
3	422	504
3	423	614

Sub Stage	Business Lots	Gross Area m ²
3	600	8601
3	601	8103
3	602	4495
3	603	1891

Schedule of Other Lots

Sub Stage	Other Lots	Gross Area m ²	Purpose
3	107	1840	Road to vest
3	108	1564	Road to vest
3	109	1132	Road to vest
3	110	6343	Road to vest
3	111	510	Road to vest
3	162	440	Access Lot – JOAL
3	163	336	Access Lot – JOAL
3	169	147	Access Lot
3	808	1743	Open space

4. STAGE 4



Schedule of Development Lots

Sub Stage	Residential Lots	Gross Area m ²
4	424	585
4	425	576
4	426	558
4	427	507
4	428	534
4	429	504
4	430	503
4	431	472
4	432	488
4	433	558
4	434	532

4	435	480
4	436	626
4	437	425
4	438	425
4	439	425
4	440	530
4	441	566
4	442	553
4	443	675
4	444	465
4	445	507
4	446	439
4	447	494
4	448	473
4	449	528
4	450	460
4	451	513
4	452	490
4	453	384
4	454	400
4	455	485
4	456	488
4	457	375
4	458	423
4	459	345
4	460	403
4	461	398
4	462	465
4	463	465
4	464	435
4	465	504
4	466	521
4	467	443
4	468	443
4	469	582
4	470	650
4	471	435
4	472	435
4	473	465
4	474	465
4	475	442
4	476	325
4	477	325
4	478	390

4	479	390
4	480	390
4	481	519
4	482	430
4	483	390
4	484	350
4	485	493
4	486	508
4	487	420
4	488	420
4	489	420
4	490	420
4	491	350
4	492	350
4	493	476
4	494	472
4	495	350
4	496	356
4	497	407
4	498	405
4	499	405
4	500	405
4	501	405
4	502	292
4	503	121
4	504	121
4	505	121
4	506	121
4	507	121
4	508	291

Schedule of Other Lots

Sub Stage	Other Lots	Gross Area m ²	Purpose
4	112	3041	Road to vest
4	113	6161	Road to vest
4	114	2199	Road to vest
4	150	326	Access Lot
4	151	228	Access Lot
4	152	174	Access Lot
4	153	153	Access Lot

4	154	159	Access Lot
4	155	324	Access Lot
4	156	433	Access Lot – JOAL
4	805	2322	Reserve to vest
4	807	9663	Open Space